

směrem ŽST Kostelec u H.M.


směr D3 Chrudim město

# žst. Heřmanův Městec

směr ŽST Kostelec u H.M.

## SEZNAM PS a SO

- SO 15-10-01 ŽST Heřmanův Městec, železniční svršek
- SO 15-10-01.1 ŽST Heřmanův Městec, železniční svršek, následná úprava GPK
- SO 15-11-01 ŽST Heřmanův Městec, železniční spodek
- Dopravní terminál Heřmanův Městec
- SO 15-75-01 ŽST Heřmanův Městec, přístřešky pro cestující



EVROPSKÁ UNIE  
Evropské strukturální a investiční fondy  
Operační program Doprava

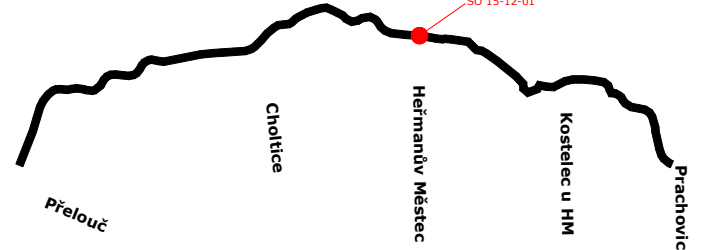
Ministerstvo dopravy  
Státní fond dopravní infrastruktury



Jiná ověření:

Paré:

Orientační schéma:



Podpis: Datum:

Revize:	Datum:	Popis:	Kontroloval:
002	08/2022	1. ETAPA - výstavba nástupišť v ŽST Heřmanův Městec	Ing. Michal Šobr
001	06/2022	1. ETAPA - výstavba nástupišť	Ing. Michal Šobr
000	02/2022	Odevzdání - Dokumentace se zpracováváni připomínkami	Ing. Michal Šobr
P02	10/2021	Odevzdání - DUSP k připomínkám	Ing. Michal Šobr

Stavebník/Investor:

Adresa:

Zástupce investora:


Adresa:

**Správa železnic, státní organizace**

Dlážděná 1003/7, 110 00 Praha 1

Stavební správa východ

Nerudova 1, 779 00 Olomouc



Zhotovitel díla:

Adresa:


Kontakt:

**EXPROJEKT s.r.o.**

Heřpická 758/13, 619 00 Brno

T: +420 533 312 000

E: info@exprojekt.cz



Zhotovitel objektu:

Adresa:


Kontakt:

**DRAWINGS s.r.o.**

Opavská 845, 721 00 Ostrava-Svinov

T: +420 533 312 000

E: info@drawings-ov.cz



Hlavní projektant (HIP):

Specialista:

Ing. Igor Kekely

Ing. Jaroslav Šmíd

Název stavby/akce:	Rekonstrukce TZZ Přelouč - Prachovice 1. etapa - výstavba nástupišť v ŽST Heřmanův Městec		Označení investora: S621500628
Název části:	Nástupiště		Označení zhotovitele: 2020-202
Název objektu/díle části:	ŽST Heřmanův Městec, nástupiště		Označení části: D.2.1.2
Název přílohy:	Situace		Označení objektu/komplexu: <b>SO 15-12-01</b>
Název díle části přílohy:			Číslo přílohy: <b>2. 001</b>
Odpovědný projektant:	Zpracovatel přílohy: Ing. Michal Šobr	Měřítko: 1:500 Formáty: 4 x A4	Stupeň dokumentace: <b>DUSP+PDPS</b>
Kraj:	Katastrální území: Heřmanův Městec [638731]	TUDU: 1541 C1	Smluvní datum zpracování: <b>19. 8. 2022</b>

Označení investora:

Stupeň dokumentace:

Část:

Objekt:

Příloha:

Revize:

S 6 2 1 5 0 0 6 2 8 - P D P S - D 2 1 2 - S O 1 5 1 2 0 1 X X X - 2 - 0 0 1 - 0 0 2

(Prostor pro další informace)

